



**Republika e Kosovës**  
**Republika Kosova-Republic of Kosova**  
*Qeveria –Vlada-Government*  
*Ministria e Mjedisit dhe Planifikimit Hapësinor / Ministarstvo Sredine i Prostornog*  
*Planiranja / Ministry of Environment and Spatial Planning*

**AGJENCIA KADASTRALE E KOSOVËS / KATASTARSKA AGENCIJA KOSOVA /**  
**KOSOVO CADASTRAL AGENCY**

**DORACAK PËR KËRKIMIN E PARCELAVE PËRMES**  
**GJEOPORTALIT SHETROR**

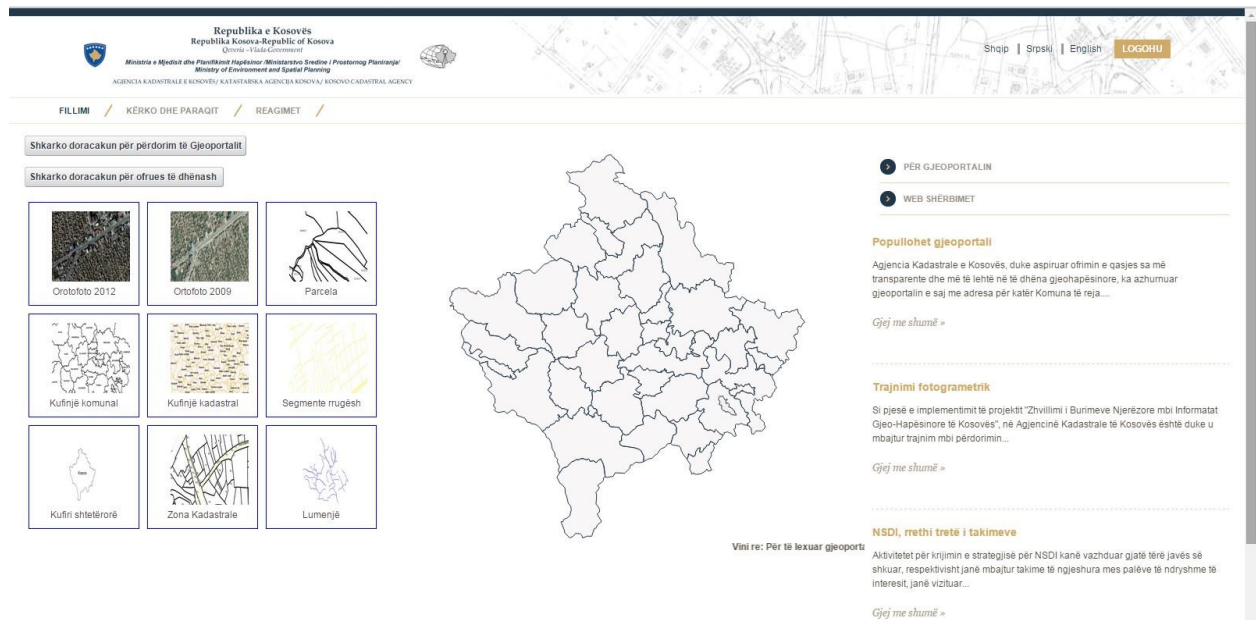
GUSHT, 2014  
PRISHTINË

Agjencia Kadastrale e Kosovës ka krijuar shërbimin për qasje më të lehtë në të dhëna gjeohapësinore, Gjeoportalin Shtetëror. Gjeoportali Shtetëror funksionon si pikë e qasjes në informata gjeografike të Agjencisë Kadastrale të Kosovës (AKK) si dhe të institucioneve tjera në Internet. Në esencë është një ueb portal që prezanton informatat nga burime të ndryshme në mënyrë të unifikuar. Përmes Gjeoportalit, përdoruesi ka mundësi të kërkoj dhe lexoj të dhëna të cilat ruhen në bazat e të dhënave të AKK-së. Përdoruesi gjithashtu mund të porosis kopje të informatave. Të dhënat nga ofrues të tjerë gjithashtu mund të shfaqen përmes Gjeoportalit.

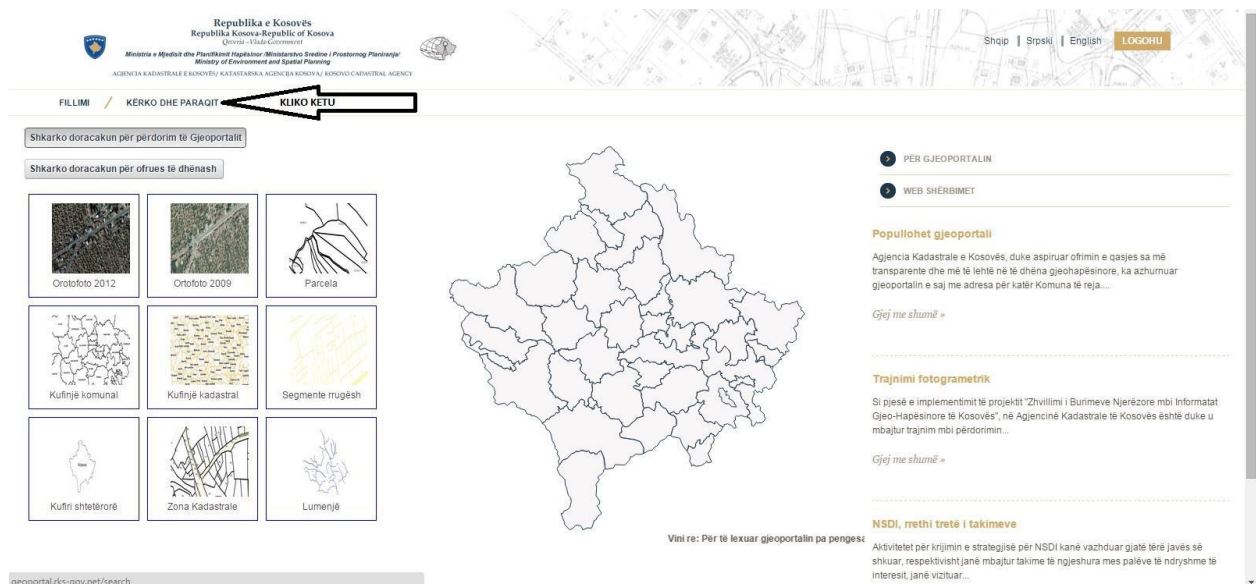
Duke marrë parasysh faktin që ky shërbim është i pari i këtij lloji, Agjencia Kadastrale e Kosovës ka krijuar edhe doracak të ndryshëm për shfrytëzim të Gjeoportalit, në vijim do të paraqesim hap pas hapi, të shoqëruar me foto mënyrat e kërkimit të parcelave në Gjeoportali.

# NDIQNI HAPAT PËR KËRKIMIN E PARCELAVE

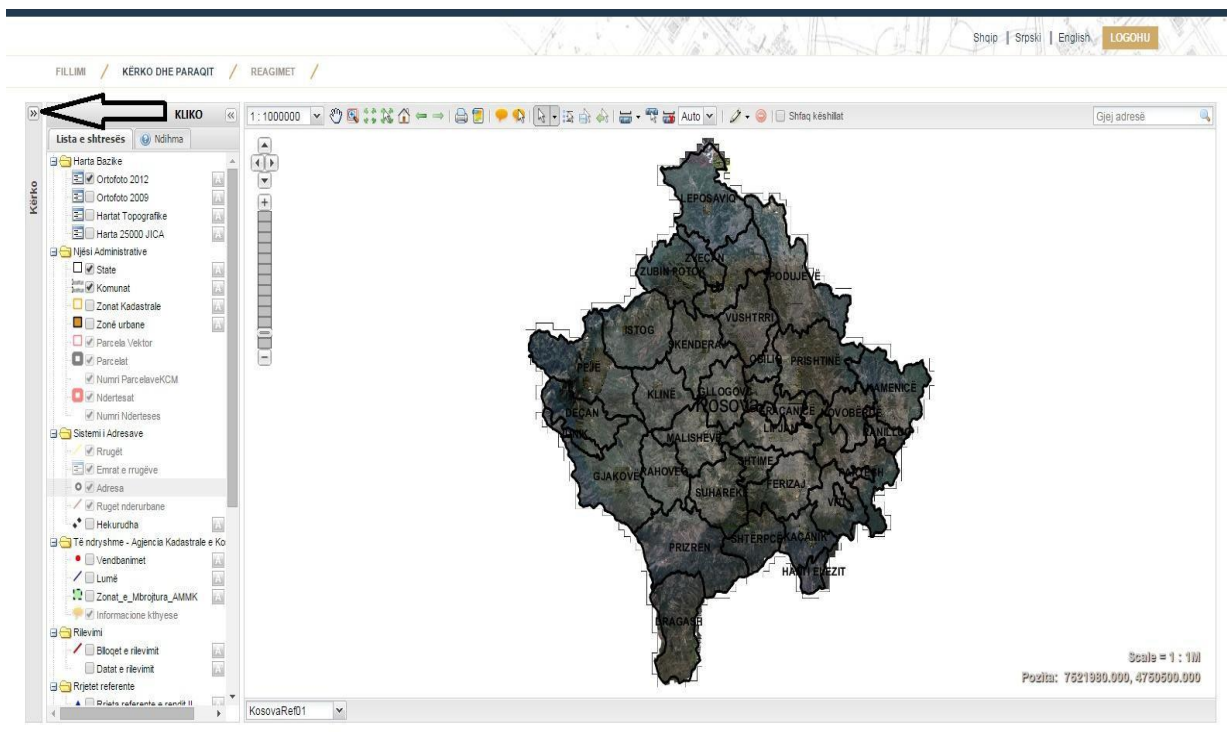
1. Hyn në Gjeoportali përmes linkut: [geoportal.rks-gov.net](http://geoportal.rks-gov.net). Në foton në vijim e keni faqen hyrëse të Gjeoportalit, ku mund të gjeni informacione të ndryshme tekstuale, si dhe e shihni një hartë të Republikës së Kosovës, prej nga mund të klikoni në Komunën për të cilën keni interes.



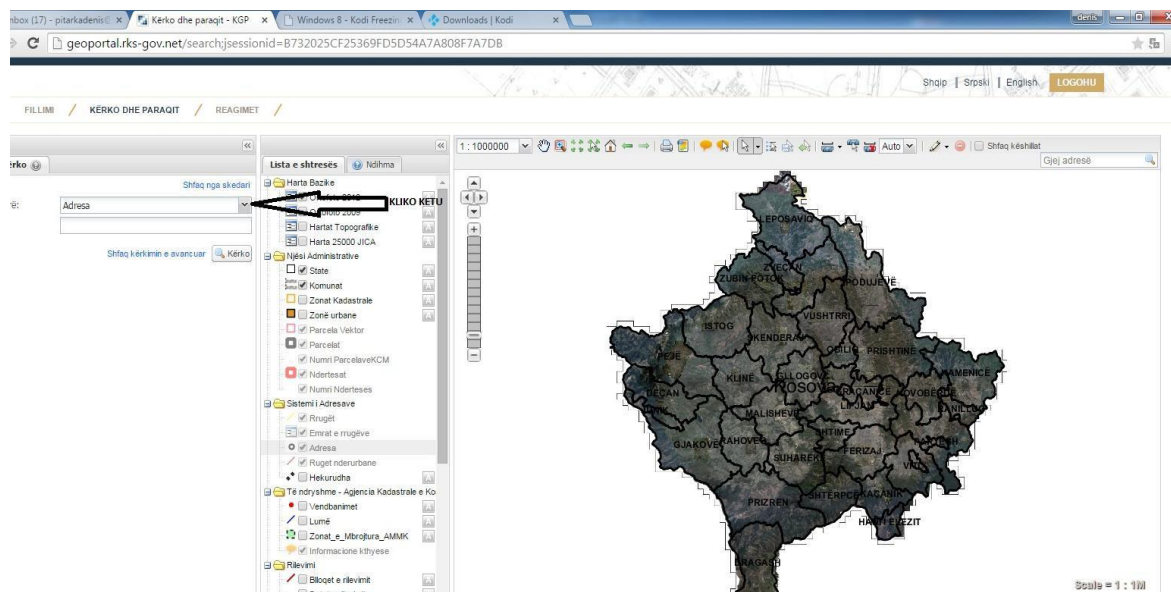
2. Kliko në pullën “Kërko dhe Paraqit”, e cila më pas do t’ju dërgojë në të gjitha shtresat e produkteve të cilat gjenden në Gjeoportali.



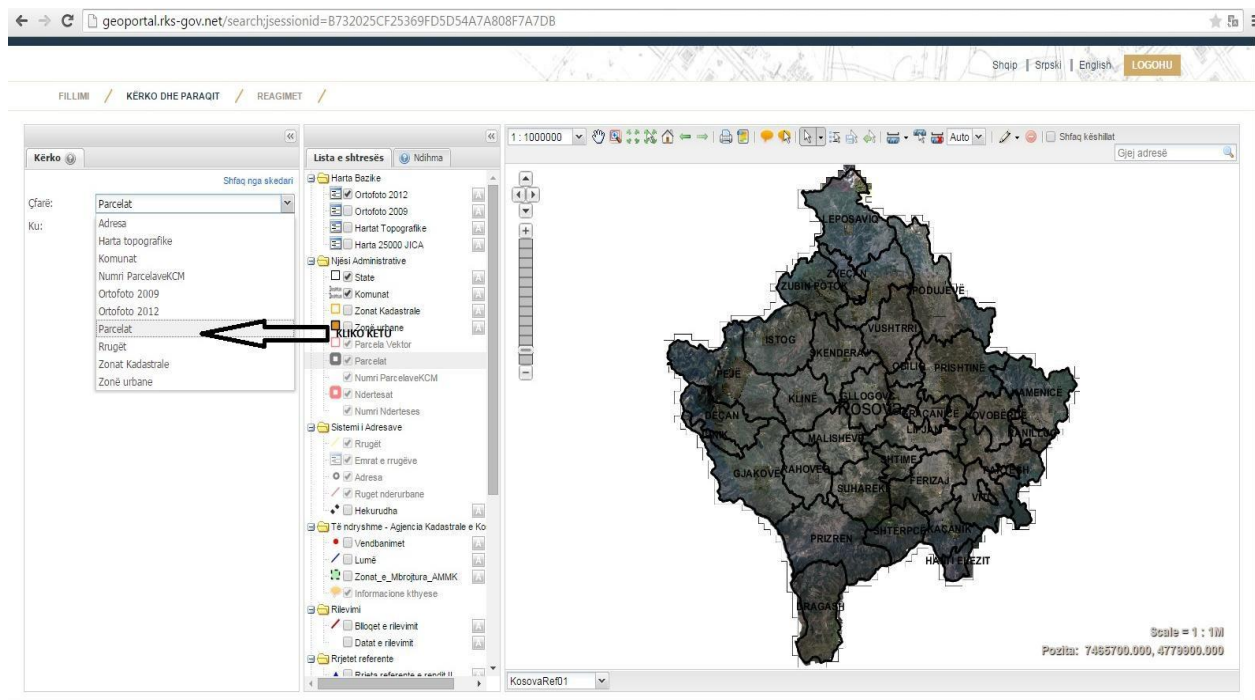
- Shko te kërkimi i avancuar, ku mund të kërkoni për si për shikim, po ashtu edhe për shkarkim, informacione më të detajuara mbi të dhënat që ju interesojnë.



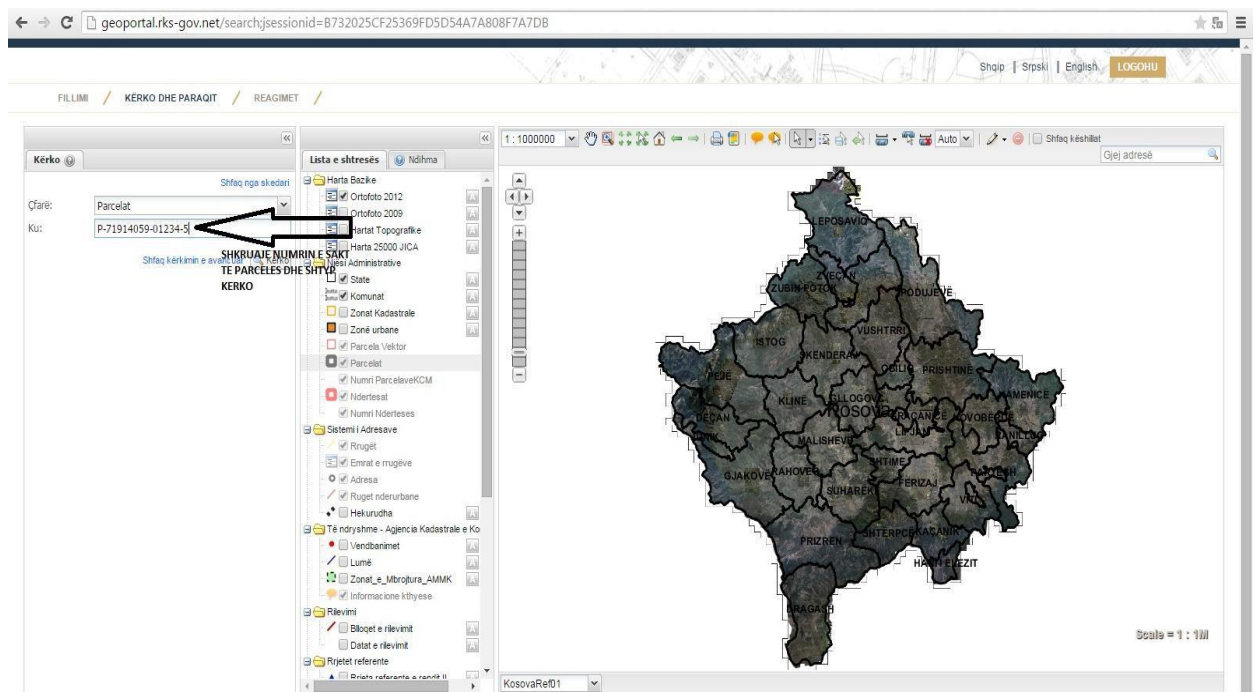
- Kliko menyne rrëshqitëse, ku paraqiten emrat e shtresave të cilat janë në dispozicion për kërkim, si harta topografike, ortofoto, rrugë, adresa dhe **parcëla**.



## 5. Zgjedh shtresën “Parcelat”.



## 6. Në hapësirën e zbrazët nën shtresën “Parcelat” shkruaje numrin e saktë të parcelës dhe pastaj shtyp kërkë.



7. Në hartën në të djathtë do të paraqitet rezultati, respektivisht parcela e kërkuar.

The screenshot shows a web application for searching cadastral data. The browser address bar displays the URL: `geoportal.rks-gov.net/search?sessionId=B732025CF25369FD54A7A808F7A7DB`. The application interface includes a search bar at the top with the text "Kërko" and "Rezultati i kërkuar". Below the search bar, there are several panels:

- Search Results Panel:** Shows a table with columns for "CadastralUnitId", "CadastralZoneId", and "CadastralZoneCode". The first row contains the values "P-71914059-01...", "71914059", and "71914059".
- Layers Panel:** A list of layers with checkboxes, including "Harta Bazike", "Ortofoto 2012", "Ortofoto 2009", "Harta Topografike", "Harta 25000 JICA", "Njësi Administrative", "State", "Komunit", "Zonat Kadastrale", "Zonë urbane", "Parcela Vektor", "Parcelat", "Numri ParcelaveKCM", "Ndertesat", "Numri Ndertesat", "Sistemi i Adresave", "Rrugët", "Emrat e rrugëve", "Adresa", "Rrugët nderurbane", "Hekurudha", "Të ndryshme - Agjencia Kadastrale e Ko", "Vendbanimet", "Lumë", "Zonat\_e\_Mbrojtura\_AMMK", "Informacione kthyese", "Rëvizimi", "Silloqet e rëvizimit", "Datat e rëvizimit", "Rijetjet referente", and "Shiata referente e vendit II".
- Map Panel:** A satellite map showing a parcel highlighted in blue. A white arrow points to the parcel with the label "REZULTATI". The parcel is labeled "01234-5" and "PRISHTINE". The map also shows other parcels and buildings. The bottom of the map displays the scale "Scale = 1: 500" and the coordinates "Pozita: 7519548.070, 4724040.285".